



COMUNE DI FERMO

PIANO DI EMERGENZA COMUNALE ANNO 2016

AGGIORNAMENTO ANNO 2022

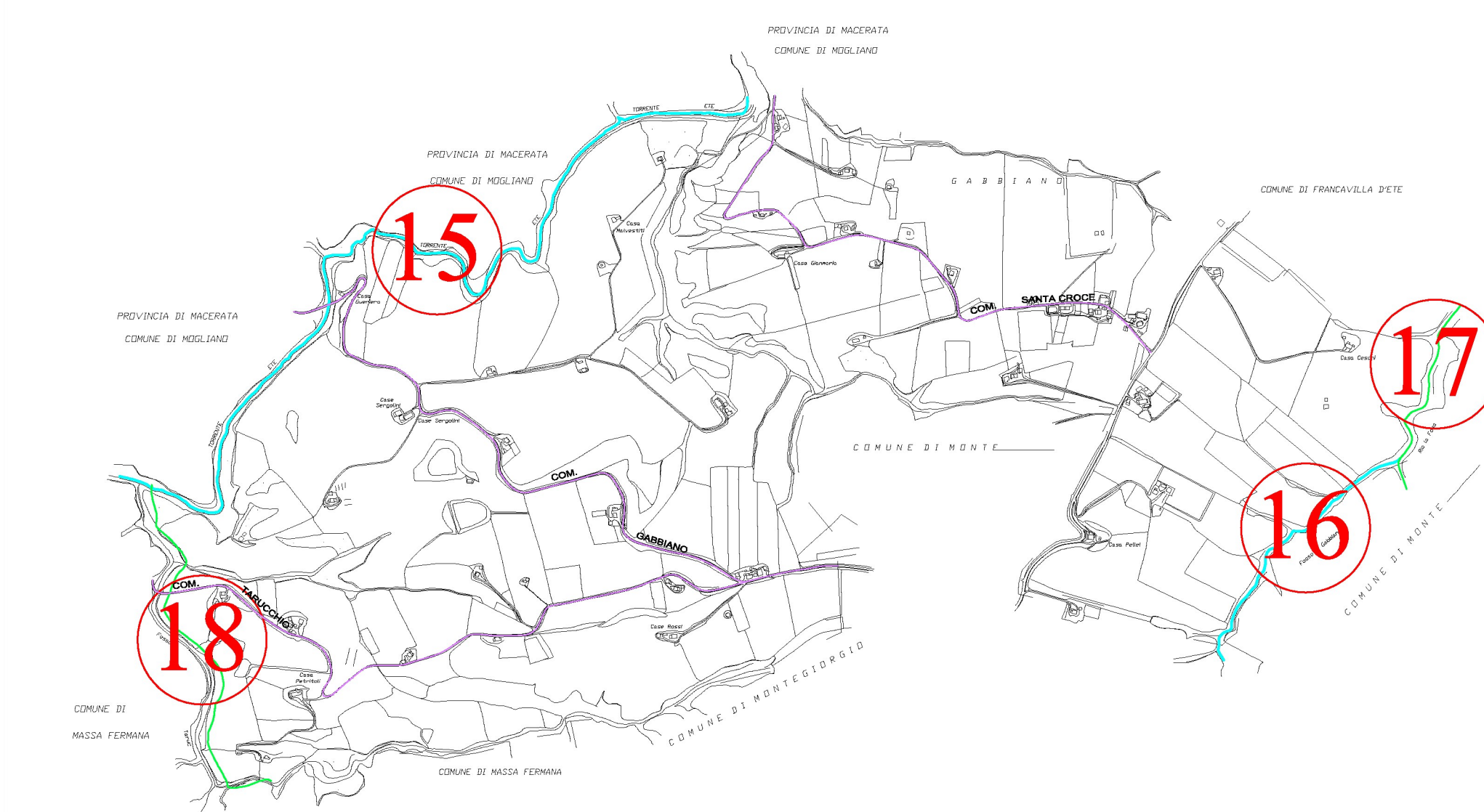
CORSI D'ACQUA

CENSIMENTO FOSSI

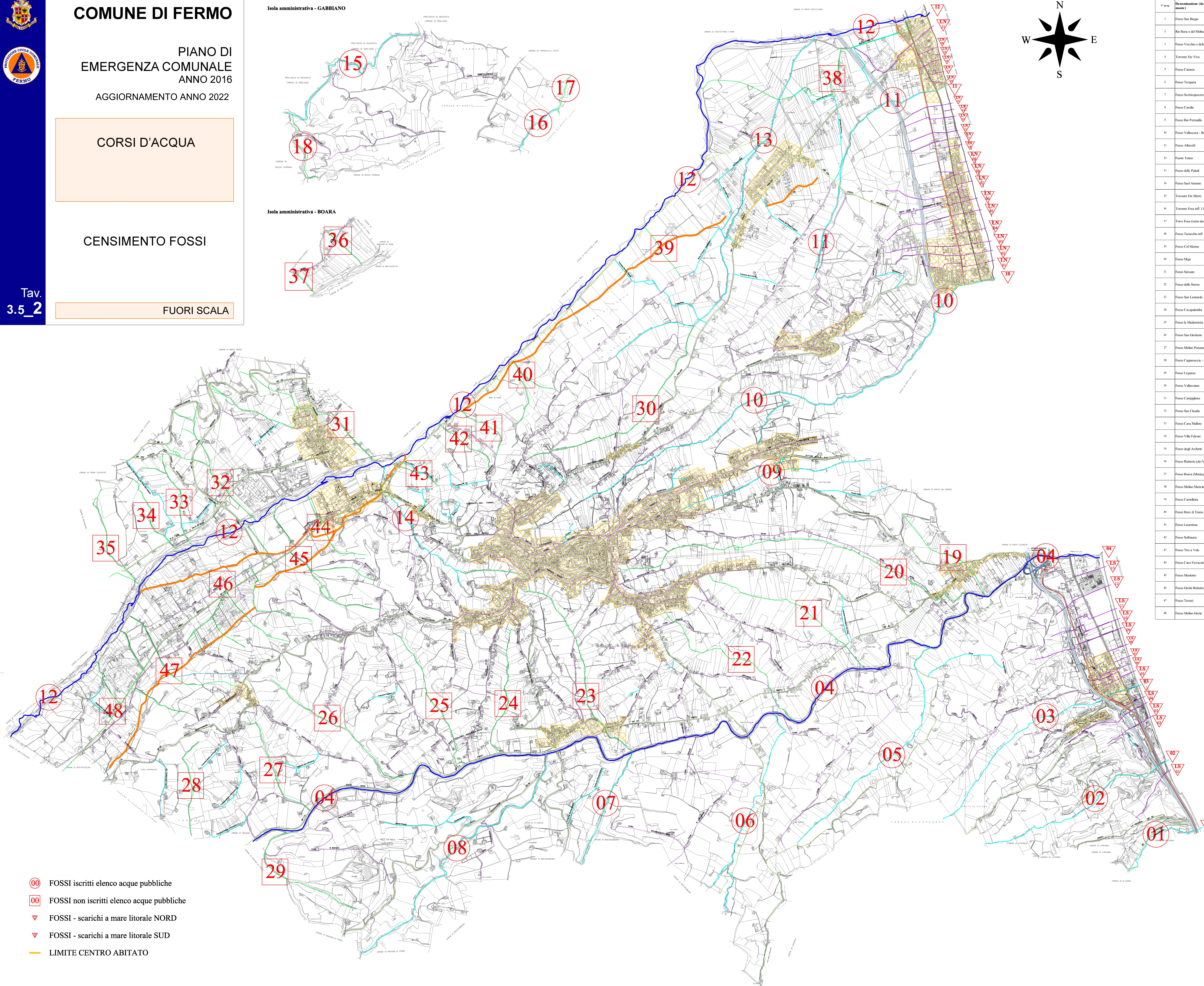
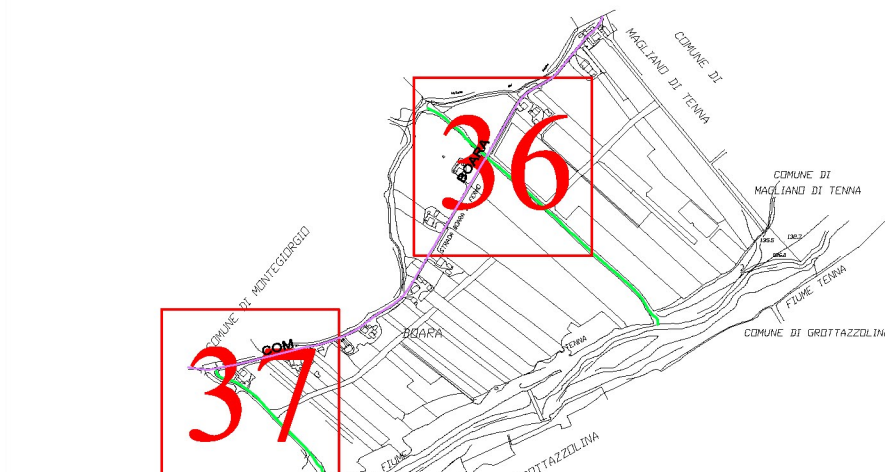
FUORI SCALA

Tav. 3.5_2

Isola amministrativa - GABBIANO



Isola amministrativa - BOARA



FOSSI TERRITORIO

Table with 11 columns: N° fossi, Denominazione (da valle verso monte), Fiume o sbocco, COMUNE INCARICATO, LEMMI (Letti e scivoli di ritenuta), Annotazioni, Bacino Idrografico, Affluente (sinistra / destra), Numero elenco Acque Pubbliche, NORMATIVA, Lunghezza, Art. 142 D.lgs. n. 42/2004, Art. 28 Norm. PRG (art. 29 PRG).

FOSSI LITORALE NORD

Table with 11 columns: N° fossi, Denominazione (da valle verso monte), Fiume o sbocco, COMUNE INCARICATO, LEMMI (Letti e scivoli di ritenuta), Annotazioni, Bacino Idrografico, Affluente (sinistra / destra), Numero elenco Acque Pubbliche, NORMATIVA, Lunghezza, Art. 142 D.lgs. n. 42/2004, Art. 28 Norm. PRG (art. 29 PRG).

FOSSI LITORALE SUD

Table with 11 columns: N° fossi, Denominazione (da valle verso monte), Fiume o sbocco, COMUNE INCARICATO, LEMMI (Letti e scivoli di ritenuta), Annotazioni, Bacino Idrografico, Affluente (sinistra / destra), Numero elenco Acque Pubbliche, NORMATIVA, Lunghezza, Art. 142 D.lgs. n. 42/2004, Art. 28 Norm. PRG (art. 29 PRG).

- 00 FOSSI iscritti elenco acque pubbliche
00 FOSSI non iscritti elenco acque pubbliche
▼ FOSSI - scarichi a mare litorale NORD
▼ FOSSI - scarichi a mare litorale SUD
— LIMITE CENTRO ABITATO

CANALE DI BONIFICA 77777