



# COMUNE DI FERMO

PIANO DI  
EMERGENZA COMUNALE  
ANNO 2022


**EDIFICI STRATEGICI**  
**EDIFICI SENSIBILI**  
**AREE DI EMERGENZA**

## ZONA 5

SALVANO - MARINA PALMENSE -  
TORRE DI PALME


### Legenda:

#### EDIFICI STRATEGICI

 ospedali, case di cura, presidi medici

#### EDIFICI SENSIBILI


 chiese, conventi

 scuole, università e collegi

#### AREE DI ATTESA

 20 - Centro sociale Salvano


 21 - Area verde V. della Scienza

 22 - Verde pubblico M. Palmense


 23 - Parcheggio Torre di Palme

#### AREE DI RICOVERO


 8 - Campo calcio Salvano

 9 - Campi sportivi-camper M. Palmense

#### AREE DI RICOVERO SPECIALI (p.m.a.)

 4 - Parcheggio Salvanello

#### AREE DI AMMASSAMENTO

 6 - Salvanello



0 0.25 0.5 1 1.5 2  
Kilometers